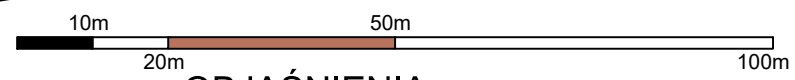
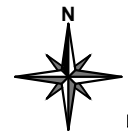


MIJSCOWY PLAN ZAGOSPODAROWANIA PRZESTRZENNEGO MIASTA ŻELECHÓW

ZAŁĄCZNIK NR 10 DO UCHWAŁY NR VII/43/2019 RADY MIEJSKIEJ W ŻELECHOWIE Z DNIA 21 MARCA 2019 R.



SKALA 1: 1000

OBJAŚNIENIA

OZNACZENIA OBOWIĄZUJĄCE

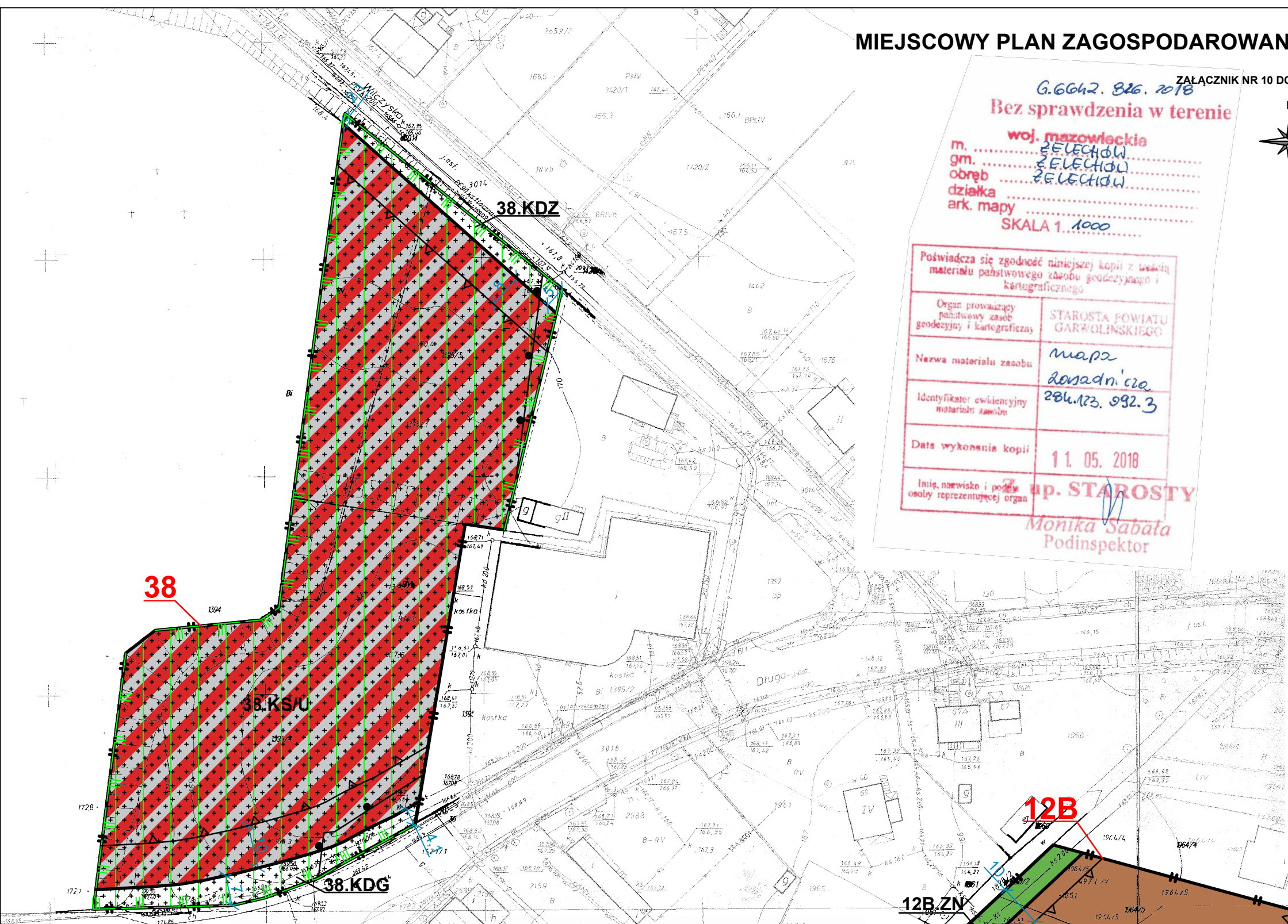
- GRANICA OBSZARU OBJĘTEGO PLANEM MIJSCOWYM
- LINIE ROZGRANICZAJĄCE TERENY O RÓŻNYM PRZEZNACZENIU LUB RÓŻNYCH ZASADACH ZAGOSPODAROWANIA
- NIEPRZEKACZALNE LINIE ZABUDOWY
- ZWYMIAROWANE WZAJEMNE ODLEGŁOŚCI ELEMENTÓW ZAGOSPODAROWANIA W METRACH
- NUMERY OBSZARÓW
- STREFA "K" - OCHRONY KRAJOBRAZU
- GRANICA STREFY "K" - OCHRONY KRAJOBRAZU
- GRANICA STREFY OCHRONY SANITARNEJ OD CMENTARZA 50 M
- STREFA OCHRONY SANITARNEJ OD CMENTARZA 150 M
- STREFA TECHNICZNA OD NAPONIETRZNEJ LINII ELEKTROENERGETYCZNEJ ŚREDNIEGO NAPIĘCIA

PRZEZNACZENIE TERENÓW

- MN TEREN ZABUDOWY MIESZKANIOWEJ
- ZN TEREN ZIELENI NIEURZĄDZONEJ (ŁĄKI, PASTWISKA)
- KS/U TEREN PARKINGÓW I USŁUG
- KDG TEREN DROGI PUBLICZNEJ KLASY GŁÓWNEJ
- KDZ TEREN DROGI PUBLICZNEJ KLASY ZBIORCZEJ
- KPJ TEREN CIĄGU PIESZO-JEZDNEGO

OZNACZENIA INFORMACYJNE

- ISTNIEJĄCA NAPONIETRZNA LINIA ELEKTROENERGETYCZNA SN 15KV POZA OBSZAREM OPRACOWANIA



G.6642. 826. 2018
Bez sprawdzenia w terenie
 woj. mazowiecka
 m. ŻELECHÓW
 gm. ŻELECHÓW
 obręb ŻELECHÓW
 działka
 ark. mapy
 SKALA 1: 1000

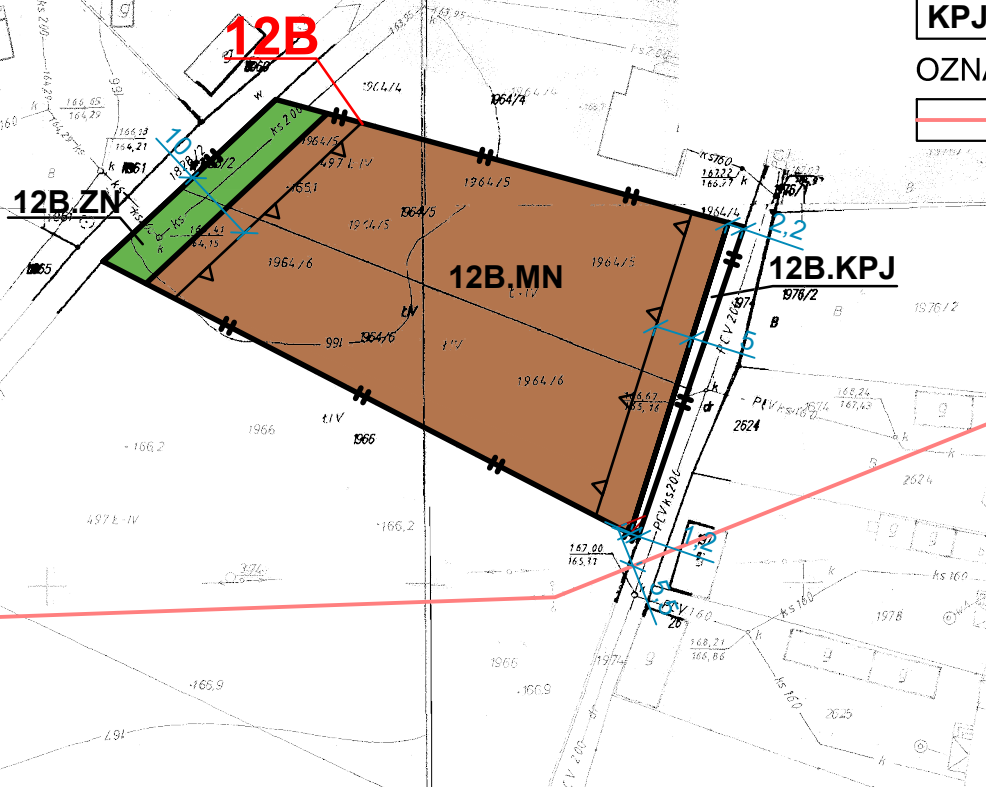
Poświadcza się zgodność niniejszej kopii z treścią materiału państwowego zasobu geodezyjnego i kartograficznego

Organ prowadzący państwowy zasob geodezyjny i kartograficzny	STAROSTA POWIATU GĄRWOLINSKIEGO
Nazwa materiału zasobu	mapa zasadnicza
Identyfikator ewidencyjny materiału zasobu	284.123.092.3
Data wykonania kopii	11.05.2018
Imię, nazwisko i podpis osoby reprezentującej organ	up. STAROSTY Monika Sabala Podinspektor

G.6642. 826. 2018
Bez sprawdzenia w terenie
 woj. mazowieckie
 m. ŻELECHÓW
 gm. ŻELECHÓW
 obręb ŻELECHÓW
 działka
 ark. mapy
 SKALA 1: 1000

Poświadcza się zgodność niniejszej kopii z treścią materiału państwowego zasobu geodezyjnego i kartograficznego

Organ prowadzący państwowy zasob geodezyjny i kartograficzny	STAROSTA POWIATU GĄRWOLINSKIEGO
Nazwa materiału zasobu	mapa zasadnicza
Identyfikator ewidencyjny materiału zasobu	284.123.092.3; 092.4; 094.1; 094.2;
Data wykonania kopii	11.05.2018
Imię, nazwisko i podpis osoby reprezentującej organ	up. STAROSTY Monika Sabala Podinspektor



WYRYS ZE STUDIUM UWARUNKOWAŃ I KIERUNKÓW ZAGOSPODAROWANIA PRZESTRZENNEGO MIASTA I GMINY ŻELECHÓW
 SKALA 1:25 000



"EXPANSE" KRZYSZTOF PARSZEWSKI TEL. 511 990 051, e-mail: krzysztofparszewski@wp.pl MIJSCOWY PLAN ZAGOSPODAROWANIA PRZESTRZENNEGO MIASTA ŻELECHÓW	
GŁÓWNY PROJEKTANT ZESPOŁU	mgr Krzysztof Parszewski
ZAGOSPODAROWANIE PRZESTRZENNE	mgr Krzysztof Parszewski inż. Adrianna Dziuda inż. Rafał Purzyński
OCHRONA ŚRODOWISKA	mgr Krzysztof Parszewski inż. Rafał Purzyński