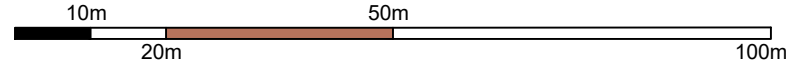


MIEJSCOWY PLAN ZAGOSPODAROWANIA PRZESTRZENNEGO MIASTA ŻELECHÓW

PROGNOZA ODDZIAŁYWANIA NA ŚRODOWISKO

SKALA 1: 1000



OBJAŚNIENIA

OZNACZENIA OBOWIĄZUJĄCE

- GRANICA OBSZARU OBJĘTEGO PLANEM MIEJSCOWYM
- LINIE ROZGRANICZAJĄCE TERENY O RÓŻNYM PRZEZNACZENIU LUB RÓŻNYCH ZASADACH ZAGOSPODAROWANIA
- NIEPRZEKRACZALNE LINIE ZABUDOWY
- ZWYMAGOWANE WZAJEMNE ODLEGŁOŚCI ELEMENTÓW ZAGOSPODAROWANIA W METRACH

PRZEZNACZENIE TERENÓW

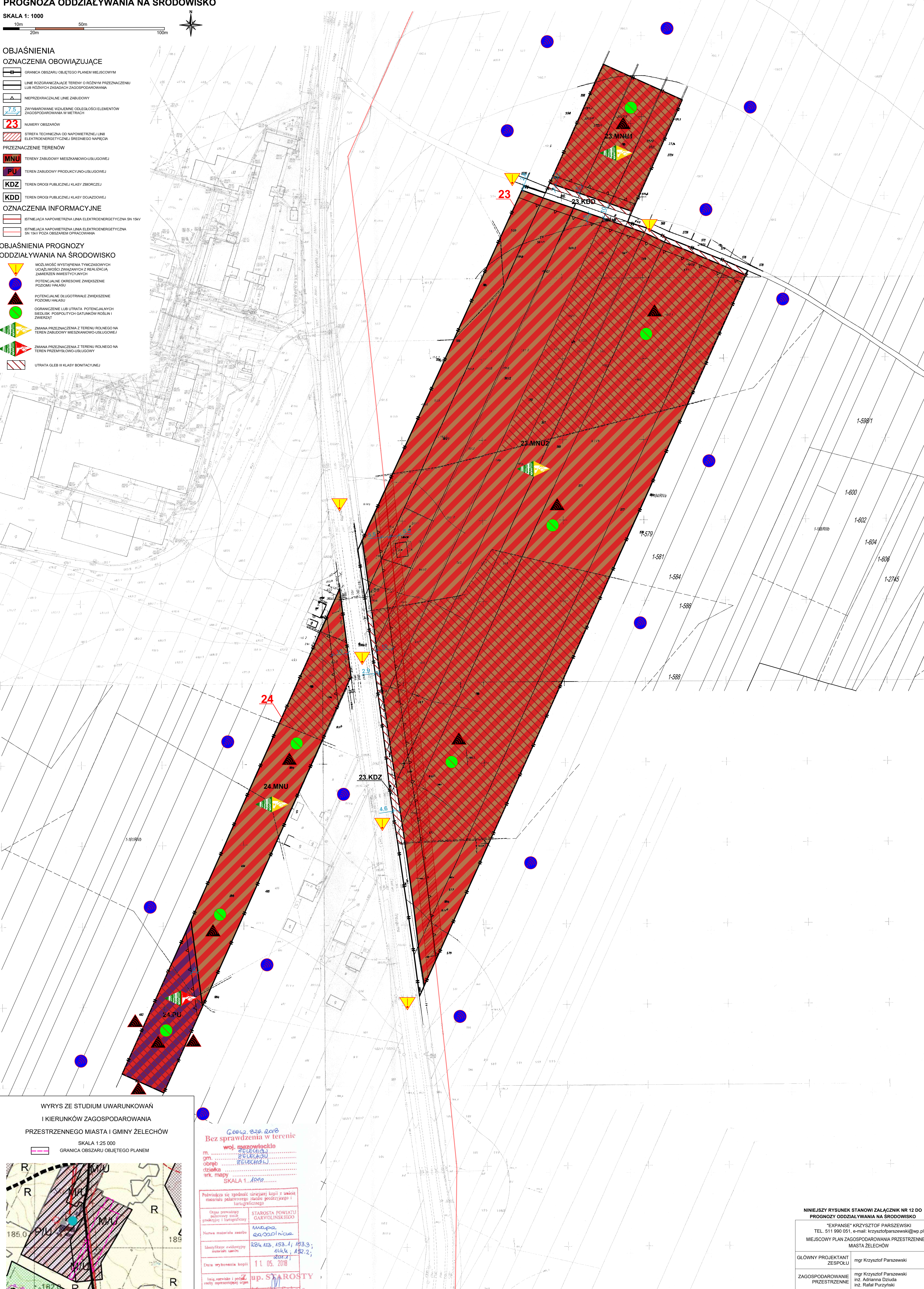
- MNU TERENY ZABUDOWY MIESZKANIOWO-USŁUGOWEJ
- PU TERENY ZABUDOWY PRODUKCYJNO-USŁUGOWEJ
- KDJ TERENY DROGI PUBLICZNEJ KLASY ZBIORCZEJ
- KDD TERENY DROGI PUBLICZNEJ KLASY DOJAZDOWEJ

OZNACZENIA INFORMACYJNE

- ISTNIEJĄCA NAPONOWA LINIA ELEKTROENERGETYCZNA SN 15kV
- ISTNIEJĄCA NAPONOWA LINIA ELEKTROENERGETYCZNA SN 15kV POZA OBSZARZEM OGRANICZANIA

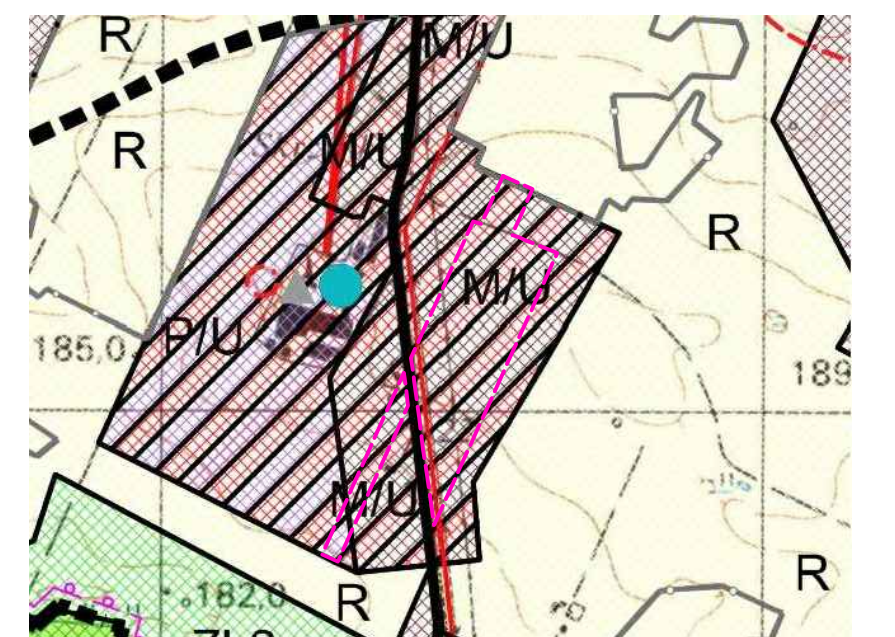
OBJAŚNIENIA PROGNOZY ODDZIAŁYWANIA NA ŚRODOWISKO

- MOŻLIWOŚĆ WYSTĄPIENIA TYMCZASOWYCH UCIĄŻLIWOŚCI ZWIĄZANYCH Z REALIZACJĄ ZAMIERZEŃ INWESTYCYJNYCH
- POTENCJALNE OKRESOWE ZWIĘKSZENIE POZIOMY HAŁASU
- POTENCJALNE DŁUGOTRWALE ZWIĘKSZENIE POZIOMY HAŁASU
- OGRANICZENIE LUB UTRATA POTENCJALNYCH ŚLEDISK POSPOLITYCH GATUNKÓW ROŚLIN I ZWIERZĄT
- ZMIANA PRZEZNACZENIA Z TERENU ROLNEGO NA TEREN ZABUDOWY MIESZKANIOWO-USŁUGOWEJ
- ZMIANA PRZEZNACZENIA Z TERENU ROLNEGO NA TEREN PRZEMYSŁOWO-USŁUGOWY
- UTRATA GLEB III KLASY BONITACYJNEJ



WYRYS ZE STUDIUM UWARUNKOWAŃ I KIERUNKÓW ZAGOSPODAROWANIA PRZESTRZENNEGO MIASTA I GMINY ŻELECHÓW

SKALA 1:25 000
GRANICA OBSZARU OBJĘTEGO PLANEM



2004.226.2018
Bez sprawdzenia w terenie
woj. mazowieckie
m. Żelechów
gm. Żelechów
ul. Żelechowska
nr 1
ark. mapy
SKALA 1:1000

Podpisz się zgodnie z treścią kopii z uwagami materiału pobranego z bazy geodezyjnej i kartograficznej

Urząd prowadzący planowany zmianę uwarunkowań i kierunków zagospodarowania przestrzennego
Norwica materiału zasobu
Identyfikator ewidencyjny materiału zasobu
Data wydania kopii
Inny numer i prz. osoby reprezentującej organ

STAROSTA POWIATU GARWOLIŃSKIEGO
Marta Garwolińska
204 423 453.4; 414.4; 432.2; 201.1
11.05.2018
up. STAROSTY
Monika Sabala
Podinspektor

NINIEJSZY RYSUNEK STANOWI ZAŁĄCZNIK NR 12 DO PROGNOZY ODDZIAŁYWANIA NA ŚRODOWISKO	
"EXPANSE" KRZYSZTOF PARSZEWSKI TEL. 511 990 051, e-mail: krzysztof.parszewski@wp.pl	
MIEJSCOWY PLAN ZAGOSPODAROWANIA PRZESTRZENNEGO MIASTA ŻELECHÓW	
GŁÓWNY PROJEKTANT ZESPÓŁU	mgr Krzysztof Parszewski
ZAGOSPODAROWANIE PRZESTRZENNE	mgr Krzysztof Parszewski inż. Adrianna Dziuda inż. Rafał Purzyński
OCHRONA ŚRODOWISKA	mgr Krzysztof Parszewski inż. Rafał Purzyński