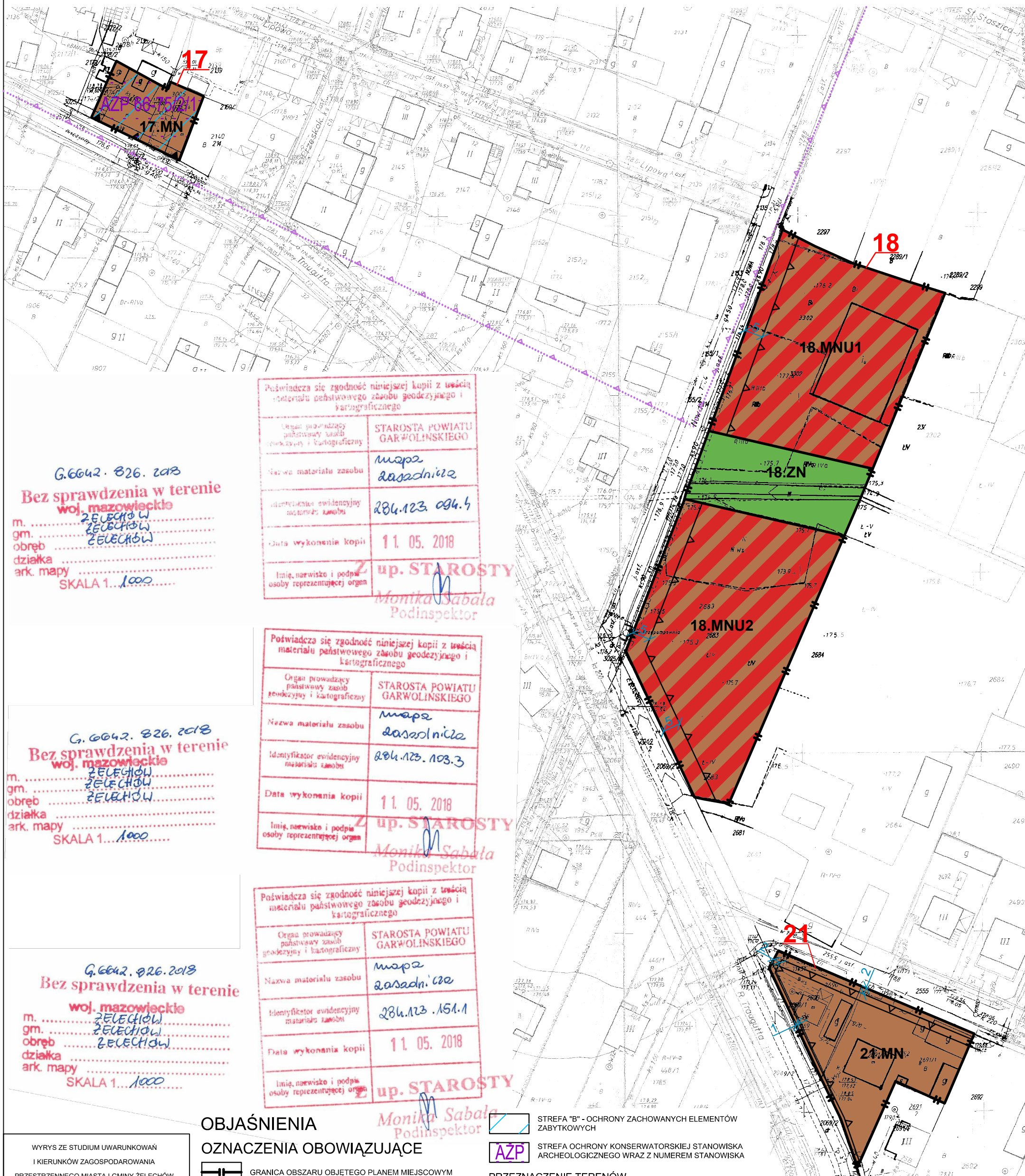
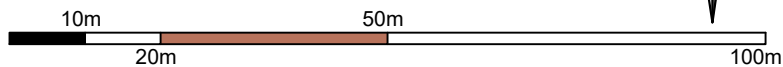


MIEJSCOWY PLAN ZAGOSPODAROWANIA PRZESTRZENNEGO MIASTA ŻELECHÓW

ZAŁĄCZNIK NR 13 DO UCHWAŁY NR VII/43/2019
RADY MIEJSKIEJ W ŻELECHOWIE Z DNIA 21 MARCA 2019 R.

SKALA 1: 1000



G.6642. 826. 2018
Bez sprawdzenia w terenie
woj. mazowieckie
m. ŻELECHÓW
gm. ŻELECHÓW
obręb ŻELECHÓW
działka
ark. mapy
SKALA 1: 1000

G.6642. 826. 2018
Bez sprawdzenia w terenie
woj. mazowieckie
m. ŻELECHÓW
gm. ŻELECHÓW
obręb ŻELECHÓW
działka
ark. mapy
SKALA 1: 1000

G.6642. 826. 2018
Bez sprawdzenia w terenie
woj. mazowieckie
m. ŻELECHÓW
gm. ŻELECHÓW
obręb ŻELECHÓW
działka
ark. mapy
SKALA 1: 1000

Poświadczam się zgodność niniejszej kopii z treścią materiału państwowego zasobu geodezyjnego i kartograficznego

Organ prowadzący państwowy zasob geodezyjny i kartograficzny	STAROSTA POWIATU GARWOLIŃSKIEGO
Nazwa materiału zasobu	mapa zasadnicza
Identyfikator ewidencyjny materiału zasobu	284.123.094.4
Data wykonania kopii	11.05.2018
Imię, nazwisko i podpis osoby reprezentującej organ	up. STAROSTY Monika Sabala Podinspektor

Poświadczam się zgodność niniejszej kopii z treścią materiału państwowego zasobu geodezyjnego i kartograficznego

Organ prowadzący państwowy zasob geodezyjny i kartograficzny	STAROSTA POWIATU GARWOLIŃSKIEGO
Nazwa materiału zasobu	mapa zasadnicza
Identyfikator ewidencyjny materiału zasobu	284.123.103.3
Data wykonania kopii	11.05.2018
Imię, nazwisko i podpis osoby reprezentującej organ	up. STAROSTY Monika Sabala Podinspektor

Poświadczam się zgodność niniejszej kopii z treścią materiału państwowego zasobu geodezyjnego i kartograficznego

Organ prowadzący państwowy zasob geodezyjny i kartograficzny	STAROSTA POWIATU GARWOLIŃSKIEGO
Nazwa materiału zasobu	mapa zasadnicza
Identyfikator ewidencyjny materiału zasobu	284.123.151.1
Data wykonania kopii	11.05.2018
Imię, nazwisko i podpis osoby reprezentującej organ	up. STAROSTY Monika Sabala Podinspektor

OBJAŚNIENIA

OZNACZENIA OBOWIĄZUJĄCE

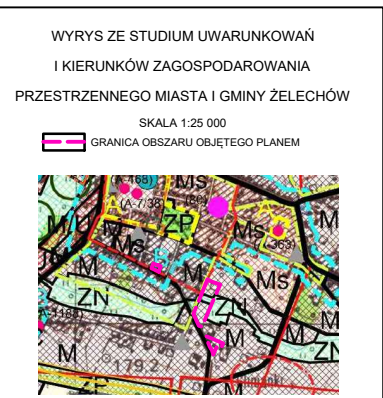
- GRANICA OBSZARU OBJĘTEGO PLANEM MIEJSCOWYM
- LINIE ROZGRANICZAJĄCE TERENY O RÓŻNYM PRZEZNACZENIU LUB RÓŻNYCH ZASADACH ZAGOSPODAROWANIA
- NIEPRZEKRACZALNE LINIE ZABUDOWY
- OBOWIĄZUJĄCE LINIE ZABUDOWY
- ZWYMIAROWANE WZAJEMNE ODLEGŁOŚCI ELEMENTÓW ZAGOSPODAROWANIA W METRACH
- NUMERY OBSZARÓW

STREFA "B" - OCHRONY ZACHOWANYCH ELEMENTÓW ZABYTKOWYCH

STREFA OCHRONY KONSERWATORSKIEJ STANOWISKA ARCHEOLOGICZNEGO WRAZ Z NUMEREM STANOWISKA

- ### PRZEZNACZENIE TERENÓW
- TERENY ZABUDOWY MIESZKANIOWO-USŁUGOWEJ
 - TERENY ZABUDOWY MIESZKANIOWEJ
 - TEREN ZIELENI NIEURZĄDZONEJ (ŁĄKI, PASTWISKA)

GRANICA STREFY OCHRONY KONSERWATORSKIEJ STANOWISKA ARCHEOLOGICZNEGO POZA OBSZAREM OPRACOWANIA



"EXPANSE" KRZYSZTOF PARSEWSKI TEL. 511 990 051, e-mail: krzysztoparszewski@wp.pl MIEJSCOWY PLAN ZAGOSPODAROWANIA PRZESTRZENNEGO MIASTA ŻELECHÓW	
GŁÓWNY PROJEKTANT ZESPOŁU	mgr Krzysztof Parszewski
ZAGOSPODAROWANIE PRZESTRZENNE	mgr Krzysztof Parszewski inż. Adrianna Dziuda inż. Rafał Purzyński
OCHRONA ŚRODOWISKA	mgr Krzysztof Parszewski inż. Rafał Purzyński