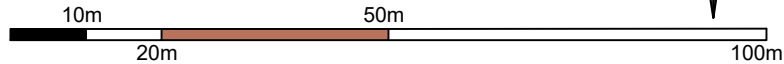


# MIEJSCOWY PLAN ZAGOSPODAROWANIA PRZESTRZENNEGO MIASTA ŻELECHÓW








ZAŁĄCZNIK NR 5 DO UCHWAŁY NR VII/43/2019  
RADY MIEJSKIEJ W ŻELECHOWIE Z DNIA 21 MARCA 2019 R.

SKALA 1: 1000




## OBJAŚNIENIA

### OZNACZENIA OBOWIĄZUJĄCE

-  GRANICA OBSZARU OBJĘTEGO PLANEM MIEJSCOWYM
-  LINIE ROZGRANICZAJĄCE TERENY O RÓŻNYM PRZEZNACZENIU LUB RÓŻNYCH ZASADACH ZAGOSPODAROWANIA
-  NIEPRZEKACZALNE LINIE ZABUDOWY
-  ZWYMIAROWANE WZAJEMNE ODLEGŁOŚCI ELEMENTÓW ZAGOSPODAROWANIA W METRACH
-  NUMER OBSZARU
-  STREFA "K" - OCHRONY KRAJOBRAZU
-  GRANICA STREFY "K" - OCHRONY KRAJOBRAZU

### PRZEZNACZENIE TERENÓW

-  TEREN ZABUDOWY MIESZKANIOWO-USŁUGOWEJ

Bez sprawdzenia w terenie

G.6662. 826.2018

woj. mazowieckie

m. Żelechów

gm. Żelechów

obręb Żelechów

dziąka

ark. mapy

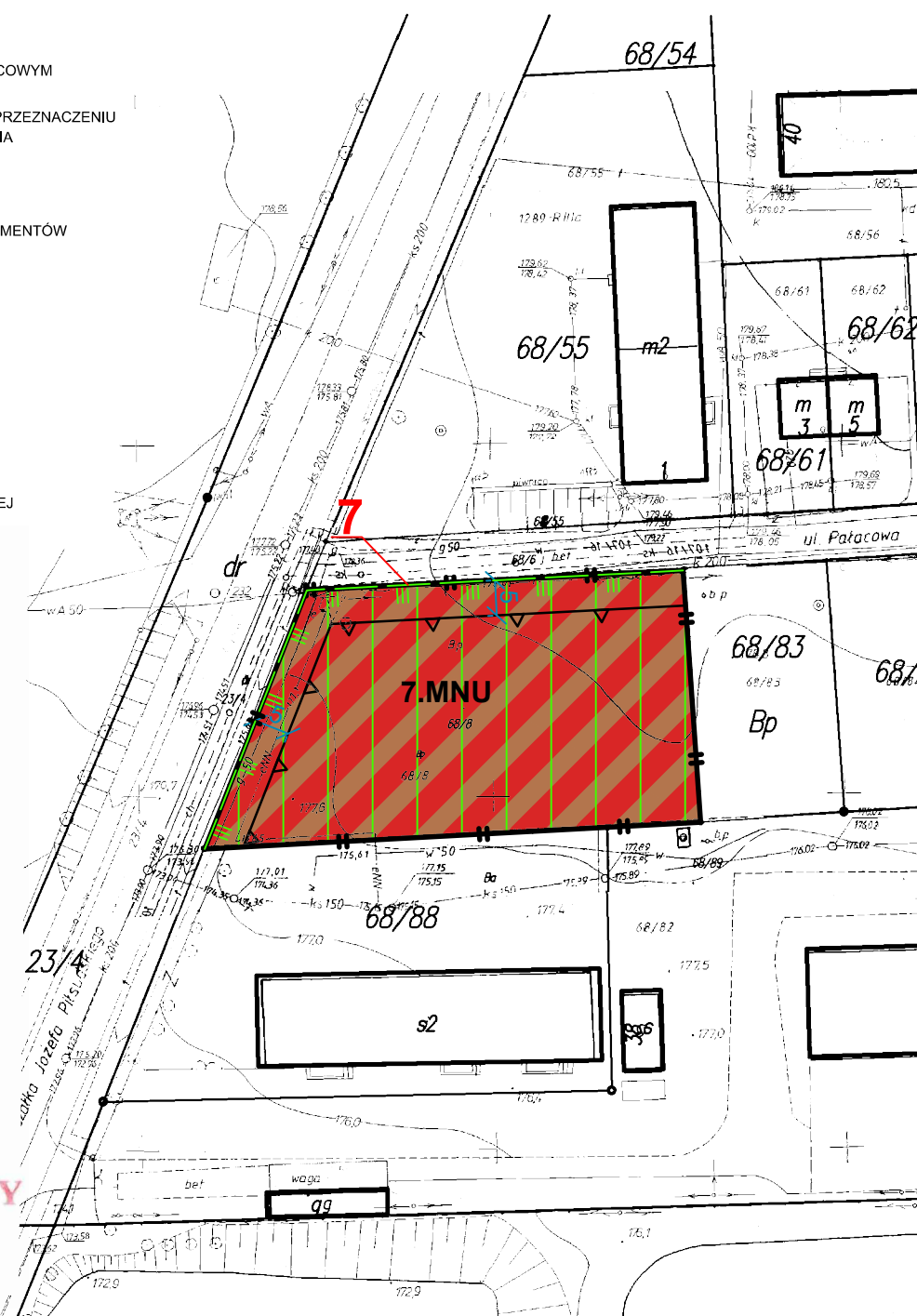
SKALA 1: 1000

Poświadczam zgodność niniejszej kopii z treścią materiału państwowego zasobu geodezyjnego i kartograficznego

Organ prowadzący państwowy zasób geodezyjny i kartograficzny	STAROSTA POWIATU GARWOLIŃSKIEGO
Nazwa materiału zasobu	mapa zasadnicza
Identyfikator ewidencyjny materiału zasobu	284.123.053.3
Data wykonania kopii	11.05.2018
Imię, nazwisko i podpis osoby reprezentującej organ	<i>Monika Sabala</i>

Monika Sabala  
Podinspektor

WYRYS ZE STUDIUM UWARUNKOWAŃ I KIERUNKÓW ZAGOSPODAROWANIA PRZESTRZENNEGO MIASTA I GMINY ŻELECHÓW  
SKALA 1:25 000



"EXPANSE" KRZYSZTOF PARSZEWSKI TEL. 511 990 051, e-mail: krzysztofparszewski@wp.pl MIEJSCOWY PLAN ZAGOSPODAROWANIA PRZESTRZENNEGO MIASTA ŻELECHÓW	
GŁÓWNY PROJEKTANT ZESPOŁU	mgr Krzysztof Parszewski
ZAGOSPODAROWANIE PRZESTRZENNE	mgr Krzysztof Parszewski inż. Adrianna Dziuda inż. Rafał Purzyński
OCHRONA ŚRODOWISKA	mgr Krzysztof Parszewski inż. Rafał Purzyński