


**OBJAŚNIENIA PROGNOZY
ODDZIAŁYWANIA NA ŚRODOWISKO**

-  MOŻLIWOŚĆ WYSTĄPIENIA TYMCZASOWYCH UCIAŻLIWOŚCI ZWIĄZANYCH Z REALIZACJĄ ZAMIERZEŃ INWESTYCYJNYCH
-  POTENCJALNE OKRESOWE ZWIĘKSZENIE POZIOMU HAŁASU
-  POTENCJALNE DŁUGOTRWALE ZWIĘKSZENIE POZIOMU HAŁASU
-  OGRANICZENIE LUB UTRATA POTENCJALNYCH SIEDLISK POSPOLITYCH GATUNKÓW ROŚLIN I ZWIERZĄT
-  ZMIANA PRZEZNACZENIA Z TERENU ZIELENI NATURALNEJ NA TEREN ZABUDOWY MIESZKANIOWEJ
-  ZMIANA PRZEZNACZENIA Z TERENU ZIELENI NATURALNEJ NA TEREN PARKINGÓW I USŁUG

MIJSCOWY PLAN ZAGOSPODAROWANIA PRZESTRZENNEGO MIASTA ŻELECHÓW

PROGNOZA ODDZIAŁYWANIA NA ŚRODOWISKO

SKALA 1: 1000









OBJAŚNIENIA

OZNACZENIA OBOWIĄZUJĄCE

-  GRANICA OBSZARU OBJĘTEGO PLANEM MIJSCOWYM
-  LINIE ROZGRANICZAJĄCE TERENY O RÓŻNYM PRZEZNACZENIU LUB RÓŻNYCH ZASADACH ZAGOSPODAROWANIA
-  NIEPRZEKACZALNE LINIE ZABUDOWY
-  ZWYMIAROWANE WZAJEMNE ODLEGŁOŚCI ELEMENTÓW ZAGOSPODAROWANIA W METRACH
-  NUMERY OBSZARÓW
-  STREFA "K" - OCHRONY KRAJOBRAZU
-  GRANICA STREFY "K" - OCHRONY KRAJOBRAZU
-  GRANICA STREFY OCHRONY SANITARNEJ OD CMENTARZA 50 M
-  STREFA OCHRONY SANITARNEJ OD CMENTARZA 150 M
-  STREFA TECHNICZNA OD NAPONIETRZNEJ LINII ELEKTROENERGETYCZNEJ ŚREDNIEGO NAPIĘCIA

PRZEZNACZENIE TERENÓW

-  TEREN ZABUDOWY MIESZKANIOWEJ
-  TEREN ZIELENI NIEURZĄDZONEJ (ŁĄKI, PASTWISKA)
-  TEREN PARKINGÓW I USŁUG
-  TEREN DROGI PUBLICZNEJ KLASY GŁÓWNEJ
-  TEREN DROGI PUBLICZNEJ KLASY ZBIORCZEJ
-  TEREN CIĄGU PIESZO-JEZDZNEGO

OZNACZENIA INFORMACYJNE

-  ISTNIEJĄCA NAPONIETRZNA LINIA ELEKTROENERGETYCZNA SN 15KV POZA OBSZAR OPRACOWANIA

WYRYS ZE STUDIUM UWARUNKOWAŃ I KIERUNKÓW ZAGOSPODAROWANIA PRZESTRZENNEGO MIASTA I GMINY ŻELECHÓW
SKALA 1:25 000



G.6642. 826. 2018
Bez sprawdzenia w terenie

woj. mazowieckie
m. ŻELECHÓW
gm. ŻELECHÓW
obręb ŻELECHÓW
działka
ark. mapy
SKALA 1: 1000

Poświadczam zgodność niniejszej kopii z treścią materiału państwowego zasobu geodezyjnego i kartograficznego

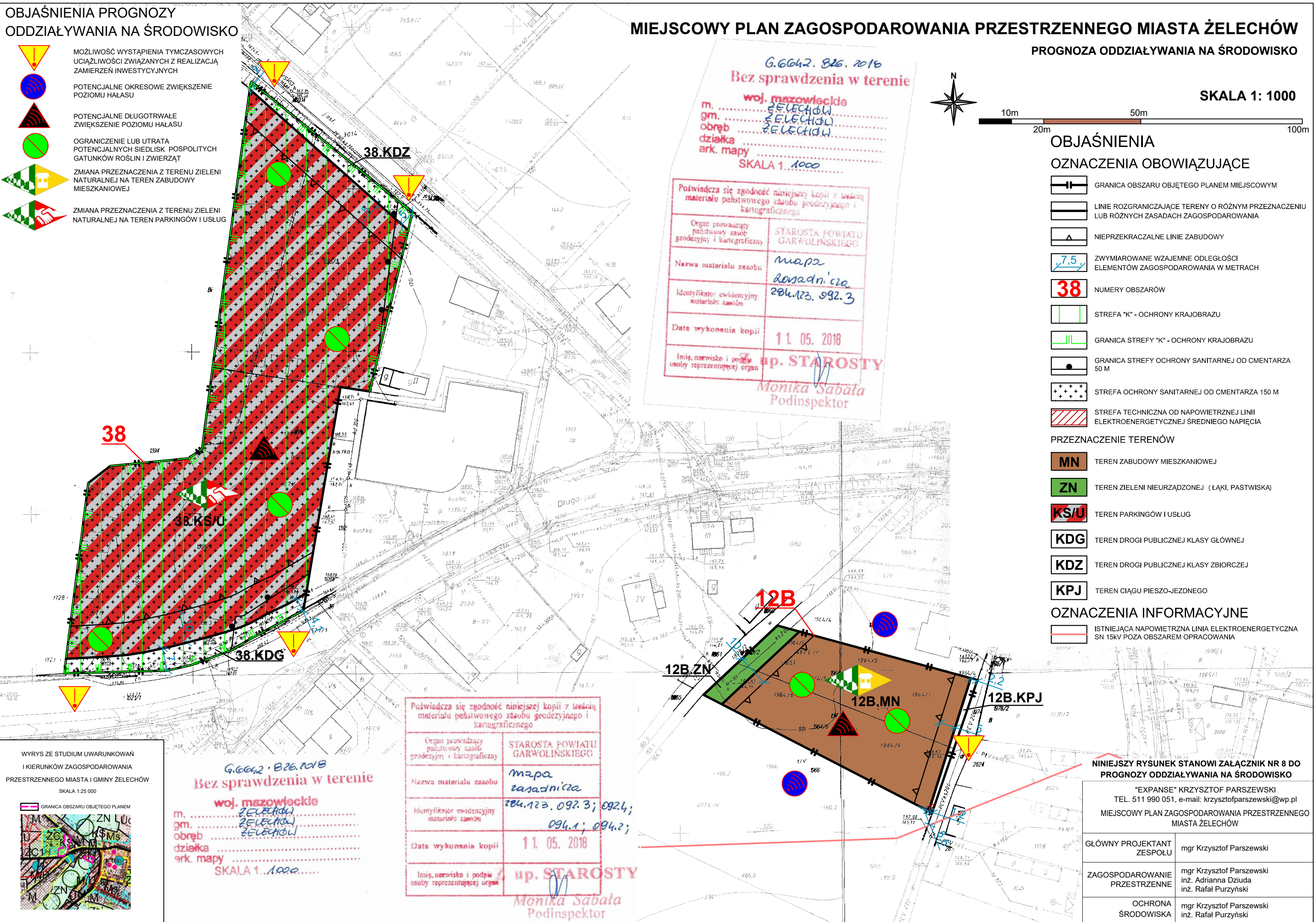
Organ prowadzący państwowy zasob geodezyjny i kartograficzny	STAROSTA POWIATU GARWOLIŃSKIEGO
Nazwa materiału zasobu	mapa zasadnicza
Identyfikator ewidencyjny materiału zasobu	284.123. 092.3; 092.4; 094.1; 094.2;
Data wykonania kopii	11.05.2018
Imię, nazwisko i podpis osoby reprezentującej organ	up. STAROSTY Monika Sabala Podinspektor

G.6642. 826. 2018
Bez sprawdzenia w terenie

woj. mazowieckie
m. ŻELECHÓW
gm. ŻELECHÓW
obręb ŻELECHÓW
działka
ark. mapy
SKALA 1: 1000

Poświadczam zgodność niniejszej kopii z treścią materiału państwowego zasobu geodezyjnego i kartograficznego

Organ prowadzący państwowy zasob geodezyjny i kartograficzny	STAROSTA POWIATU GARWOLIŃSKIEGO
Nazwa materiału zasobu	mapa zasadnicza
Identyfikator ewidencyjny materiału zasobu	284.123. 092.3
Data wykonania kopii	11.05.2018
Imię, nazwisko i podpis osoby reprezentującej organ	up. STAROSTY Monika Sabala Podinspektor



NINIEJSZY RYSUNEK STANOWI ZAŁĄCZNIK NR 8 DO PROGNOZY ODDZIAŁYWANIA NA ŚRODOWISKO

"EXPANSE" KRZYSZTOF PARSEWSKI
TEL. 511 990 051, e-mail: krzysztofparsewski@wp.pl
MIJSCOWY PLAN ZAGOSPODAROWANIA PRZESTRZENNEGO MIASTA ŻELECHÓW

GŁÓWNY PROJEKTANT ZESPOŁU	mgr Krzysztof Parszewski
ZAGOSPODAROWANIE PRZESTRZENNE	mgr Krzysztof Parszewski inż. Adrianna Dziuda inż. Rafał Purzyński
OCHRONA ŚRODOWISKA	mgr Krzysztof Parszewski inż. Rafał Purzyński