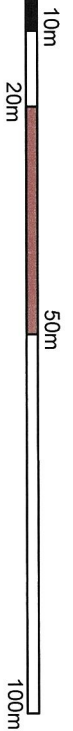


MIJSCOWY PLAN ZAGOSPODAROWANIA PRZESTRZENNEGO DLA CZĘŚCI OBRĘBU GODEZYJNEGO MIASTA ŻELECHÓW I CZĘŚCI OBRĘBU GODEZYJNEGO STEFANÓW W GMINIE ŻELECHÓW

ZAŁĄCZNIK NR 1 DO UCHWAŁY NR VIII/58/2019 RADY MIEJSKIEJ W ŻELECHOWIE Z DNIA 25 KWIEŚNIA 2019 R.

SKALA 1 : 1000

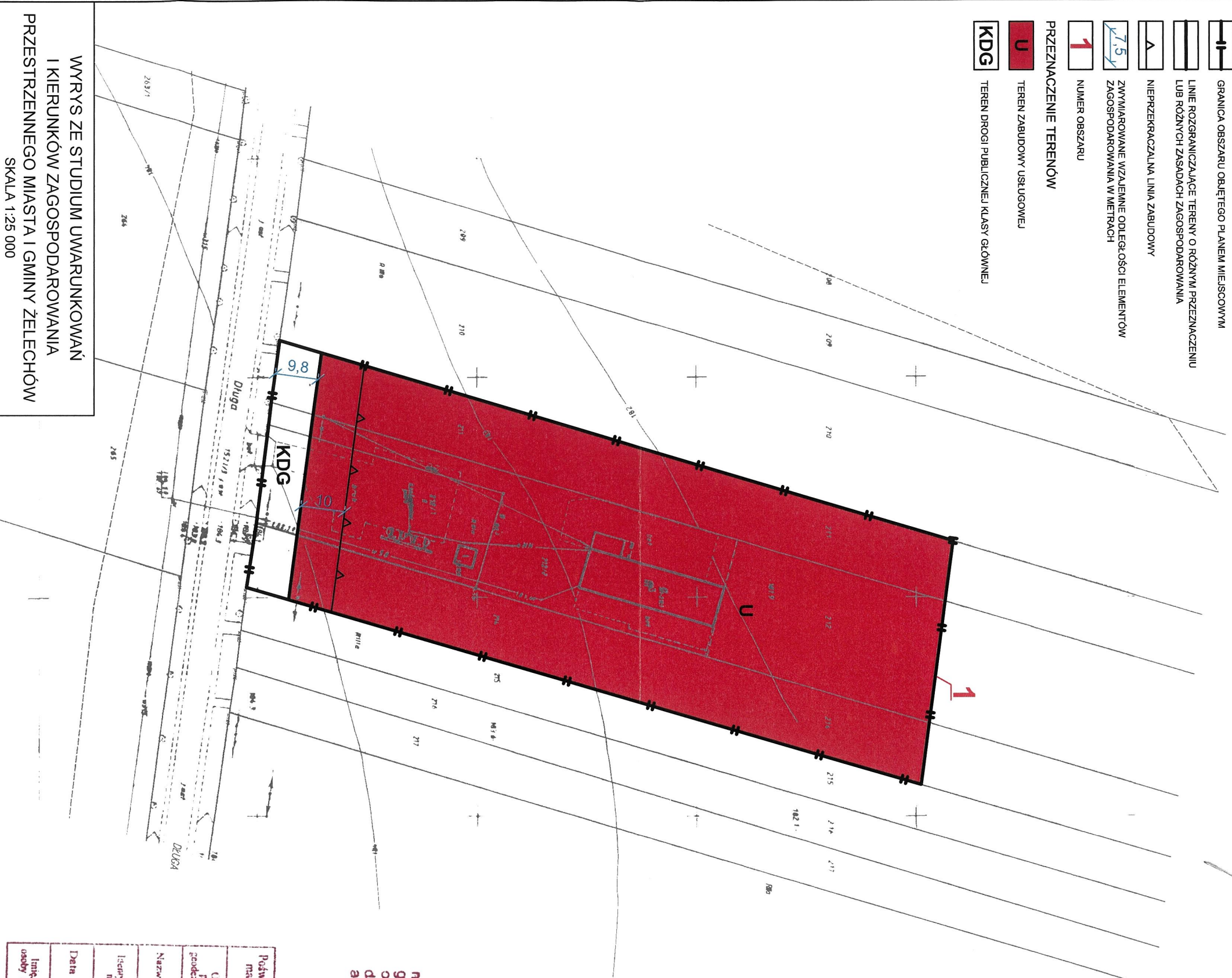


PRZEWODNICZĄCY
Rady Miejskiej w Żelechowie

Daniel Kocielnik

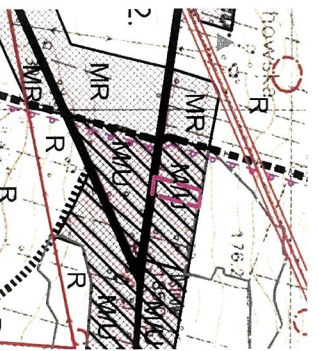
OBJAŚNIENIA OZNACZENIA OBOWIĄZUJĄCE

- GRANICA OBSZARU OBJĘTEGO PLANEM MIEJSCOWYM
- LINIE ROZGRANICZAJĄCE TERENY O RÓŻNYM PRZEZNACZENIU LUB RÓŻNYCH ZASADACH ZAGOSPODAROWANIA
- NIEPRZERWALNA LINIA ZABUDOWY
- ZWYMIAROWANE WZAJEMNE ODLEGŁOŚCI ELEMENTÓW ZAGOSPODAROWANIA W METRACH
- NUMER OBSZARU
- 1** PRZEZNACZENIE TERENÓW
- U** TEREN ZABUDOWY USŁUGOWEJ
- KDG** TEREN DRUGI PUBLICZNEJ KLASY GŁÓWNEJ



WYRYS ZE STUDIUM UWARUNKOWAŃ
I KIERUNKÓW ZAGOSPODAROWANIA
PRZESTRZENNEGO MIASTA I GMINY ŻELECHÓW
SKALA 1:25 000

GRANICA OBSZARU OBJĘTEGO PLANEM



Bez sprawdzenia w terenie
G.Łow. 14.05.2018
woj. mazowieckie
m. Żelechów
gm. Żelechów
obręb Żelechów
działka 212/1
ark. mapy
SKALA 1:1000

Podwiadcza się zgodność niniejszej kopii z treścią materiału podstawowego zaobu geodezyjnego i kartograficznego	
Urząd prowadzący Państwowy zaobu geodezyjny i kartograficzny	STAROSTA POWIATU GARDWOLIŃSKIEGO
Nazwa materiału zaobu	mapa zasadnicza
Isceprybilny nr inwentaryjny numeruła zaobu	284.123.982.3 084.1
Data wykonania kopii	07.06.2018
Imię, nazwisko i podpis osoby reprezentującej urząd	

MIJSCOWY PLAN ZAGOSPODAROWANIA PRZESTRZENNEGO DLA CZĘŚCI OBRĘBU GODEZYJNEGO MIASTA ŻELECHÓW I CZĘŚCI OBRĘBU GODEZYJNEGO STEFANÓW W GMINIE ŻELECHÓW	
GŁÓWNY PROJEKTANT ZESPÓŁU	mgr Krzysztof Paraszewski tel. 511 990 051 e-mail: krzysztofparaszewski@wp.pl
ZAGOSPODAROWANIE PRZESTRZENNE	mgr Krzysztof Paraszewski inz. Rafał Purzyński
OCHRONA ŚRODOWISKA	mgr Krzysztof Paraszewski inz. Rafał Purzyński
WSPÓŁPRACA	mgr inż. Karolina Rychta