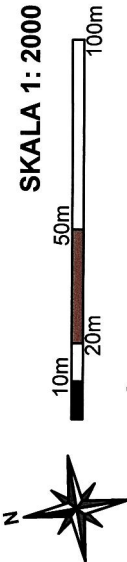


MIEJSCOWY PLAN ZAGOSPODAROWANIA PRZESTRZENNEGO DLA CZĘŚCI OBRĘBU GEODEZYJNEGO MIASTA ŻELECHÓW I CZĘŚCI OBRĘBU GEODEZYJNEGO STEFANÓW W GMINIE ŻELECHÓW

ZAŁĄCZNIK NR 2 DO UCHWAŁY NR VIII/58/2019 RADY MIEJSKIEJ W ŻELECHOWIE Z DNIA 25 KWIEŚNIA 2019 R.
SKALA 1: 2000



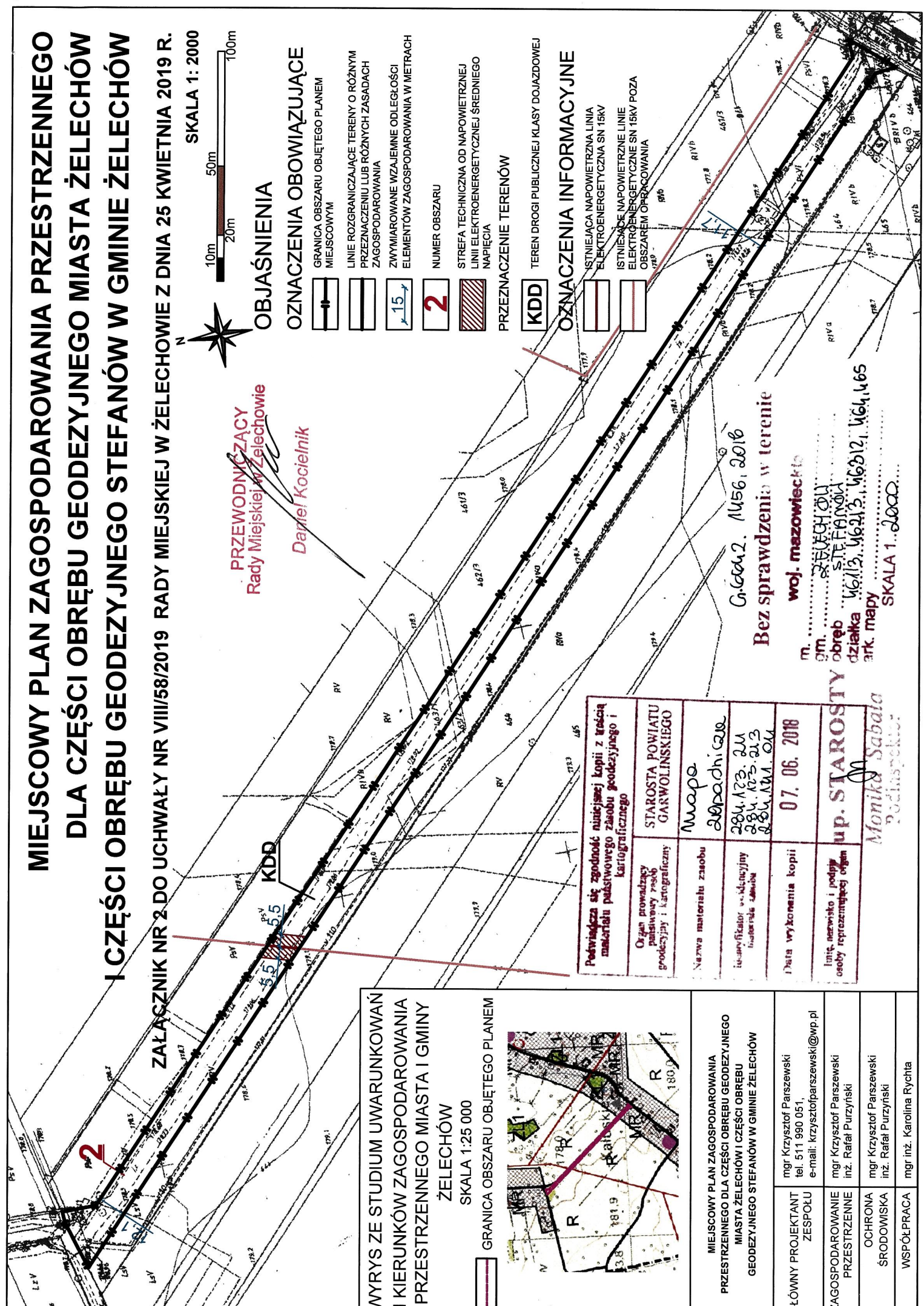
PRZEWODNICZĄCY
Rady Miejskiej w Żelechowie
Dariusz Kocielnik

OBJAŚNIENIA

- OZNACZENIA OBOWIĄZUJĄCE**
- GRANICA OBSZARU OBJĘTEGO PLANEM MIEJSCOWYM
 - LINIE ROZGRANICZAJĄCE TERENY O RÓŻNYM PRZEZNACZENIU LUB RÓŻNYCH ZASADACH ZAGOSPODAROWANIA
 - ZWYMIAROWANE WZAJEMNE ODLEGŁOŚCI ELEMENTÓW ZAGOSPODAROWANIA W METRACH
 - NUMER OBSZARU
 - STREFA TECHNICZNA OD NAPIĘTRZNEJ LINII ELEKTROENERGETYCZNEJ ŚREDNIEJ NAPIĘCIA
- PRZEZNACZENIE TERENÓW**
- TEREN DROGI PUBLICZNEJ KLASY DOJAZDOWEJ

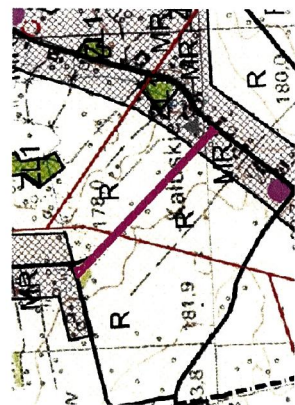
OZNACZENIA INFORMACYJNE

- ISTNIEJĄCA NAPIĘTRZNA LINIA ELEKTROENERGETYCZNA SN 15KV
- ISTNIEJĄCE NAPIĘTRZNE LINIE ELEKTROENERGETYCZNE SN 15KV POZA OBSZAREM OBRACZANIA



WYRYS ZE STUDIUM UWARUNKOWAŃ I KIERUNKÓW ZAGOSPODAROWANIA PRZESTRZENNEGO MIASTA I GMINY ŻELECHÓW
SKALA 1:25 000

- GRANICA OBSZARU OBJĘTEGO PLANEM



MIEJSCOWY PLAN ZAGOSPODAROWANIA PRZESTRZENNEGO DLA CZĘŚCI OBRĘBU GEODEZYJNEGO MIASTA ŻELECHÓW I CZĘŚCI OBRĘBU GEODEZYJNEGO STEFANÓW W GMINIE ŻELECHÓW

GŁÓWNY PROJEKTANT ZESPÓŁU	mgr Krzysztof Parszewski tel. 511 990 051, e-mail: krzysztof.parszewski@wp.pl
ZAGOSPODAROWANIE PRZESTRZENNE	mgr Krzysztof Parszewski inż. Rafał Purzyński
OCHRONA ŚRODOWISKA	mgr Krzysztof Parszewski inż. Rafał Purzyński
WSPÓŁPRACA	mgr inż. Karolina Rychta

Podpisz się zgodność niniejszej kopii z treścią materiału państwowego zasobu geodezyjnego i kartograficznego	STAROSTA POWIATU GARWOLIŃSKIEGO
Organ prowadzący państwowy zasób geodezyjny i kartograficzny	<i>Małgorzata Szpadniaczko</i>
Nazwa materiału zasobu	<i>284.123.211</i> <i>284.123.212</i> <i>284.123.213</i>
Identyfikator wydawniczy zasobu	<i>07.06.2018</i>
Data wykonania kopii	<i>07.06.2018</i>
Init., nazwisko i podpis osoby reprezentującej organ	<i>up. STAROSTY</i> <i>Monika Sabala</i> Podinspektor

Bez sprawdzenia w terenie
G. G. G. 2. 1456, 2018
m. woj. mazowiecki
gm. ŻELECHÓW
obręb STEFANÓW
działka 16/12, 16/13, 16/21, 16/21/2, 16/4, 16/5
ark. mapy SKALA 1: 2000