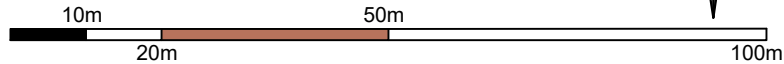


MIEJSCOWY PLAN ZAGOSPODAROWANIA PRZESTRZENNEGO MIASTA ŻELECHÓW

ZAŁĄCZNIK NR 14 DO UCHWAŁY NR VII/43/2019
RADY MIEJSKIEJ W ŻELECHOWIE Z DNIA 21 MARCA 2019 R.

SKALA 1: 1000



Bez sprawdzenia w terenie

Główny z. 2018

woj. mazowiecki






m. ŻELECHÓW
gm. ŻELECHÓW
obręb ŻELECHÓW
działka

ark. mapy

SKALA 1 1000

OBJAŚNIENIA

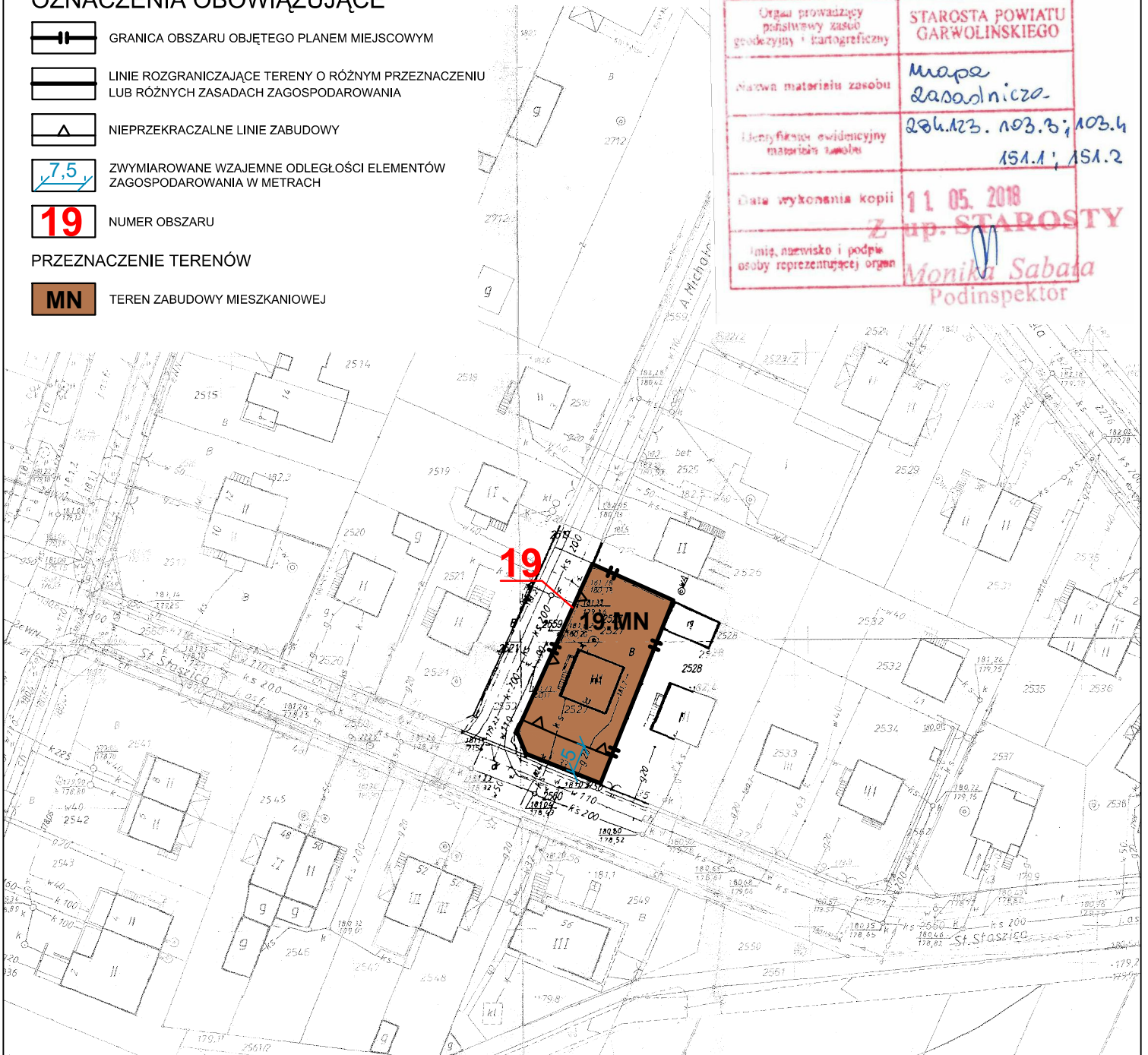
OZNACZENIA OBOWIĄZUJĄCE

-  GRANICA OBSZARU OBJĘTEGO PLANEM MIEJSCOWYM
-  LINIE ROZGRANICZAJĄCE TERENY O RÓŻNYM PRZEZNACZENIU LUB RÓŻNYCH ZASADACH ZAGOSPODAROWANIA
-  NIEPRZEKRACZALNE LINIE ZABUDOWY
-  ZWYMIAROWANE WZAJEMNE ODLEGŁOŚCI ELEMENTÓW ZAGOSPODAROWANIA W METRACH
-  NUMER OBSZARU


PRZEZNACZENIE TERENÓW

-  TEREN ZABUDOWY MIESZKANIOWEJ

Prawdzcza się zgodność niniejszej kopii z treścią materiału państwowego zasobu geodezyjnego i kartograficznego	
Organ prowadzący państwowy zasob geodezyjny i kartograficzny	STAROSTA POWIATU GARWOLIŃSKIEGO
Nazwa materiału zasobu	Mapa zasadnicza
Identyfikator ewidencyjny materiału zasobu	284.23. 103.3; 103.4 151.1', 151.2
Data wykonania kopii	11.05.2018
Z up. STAROSTY	
imię, nazwisko i podpis osoby reprezentującej organ	
Monika Sabata Podinspektor	



WYRYS ZE STUDIUM UWARUNKWAŃ I KIERUNKÓW ZAGOSPODAROWANIA PRZESTRZENNEGO MIASTA I GMINY ŻELECHÓW
SKALA 1:25 000

 GRANICA OBSZARU OBJĘTEGO PLANEM



"EXPANSE" KRZYSZTOF PARSZEWSKI
TEL. 511 990 051, e-mail: krzysztofparszewski@wp.pl
MIEJSCOWY PLAN ZAGOSPODAROWANIA PRZESTRZENNEGO MIASTA ŻELECHÓW

GŁÓWNY PROJEKTANT ZESPOŁU mgr Krzysztof Parszewski

ZAGOSPODAROWANIE PRZESTRZENNE mgr Krzysztof Parszewski
inż. Adrianna Dziuda
inż. Rafał Purzyński

OCHRONA ŚRODOWISKA mgr Krzysztof Parszewski
inż. Rafał Purzyński