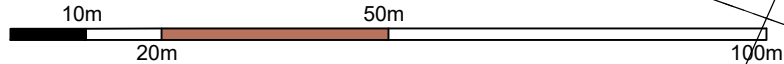


MIEJSCOWY PLAN ZAGOSPODAROWANIA PRZESTRZENNEGO MIASTA ŻELECHÓW

ZAŁĄCZNIK NR 18 DO UCHWAŁY NR VII/43/2019
RADY MIEJSKIEJ W ŻELECHOWIE Z DNIA 21 MARCA 2019 R.








SKALA 1: 1000





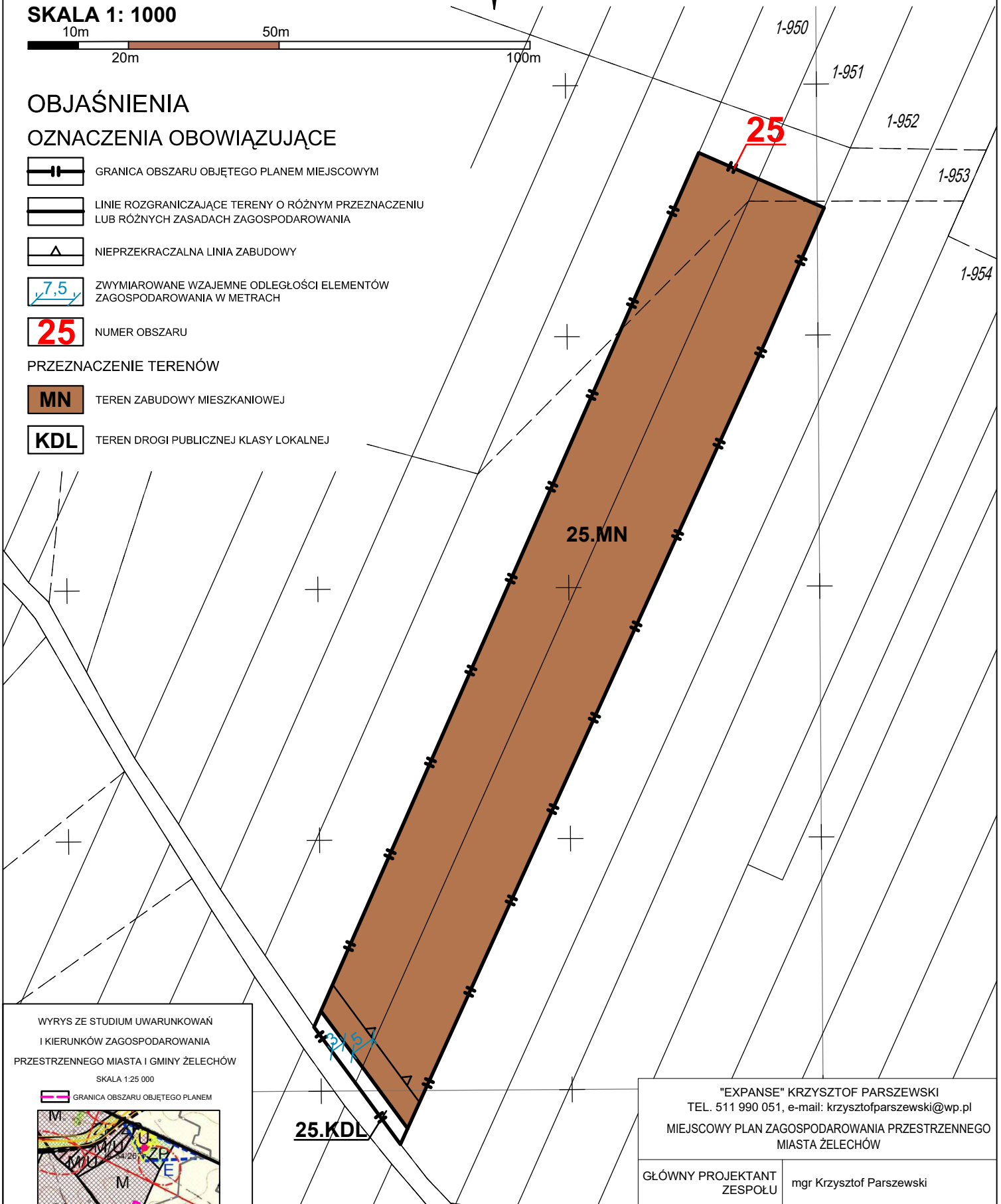
OBJAŚNIENIA

OZNACZENIA OBOWIĄZUJĄCE

-  GRANICA OBSZARU OBJĘTEGO PLANEM MIEJSCOWYM
-  LINIE ROZGRANICZAJĄCE TERENY O RÓŻNYM PRZEZNACZENIU LUB RÓŻNYCH ZASADACH ZAGOSPODAROWANIA
-  NIEPRZEKRACZALNA LINIA ZABUDOWY
-  ZWYMIAROWANE WZAJEMNE ODLEGŁOŚCI ELEMENTÓW ZAGOSPODAROWANIA W METRACH
-  NUMER OBSZARU

PRZEZNACZENIE TERENÓW

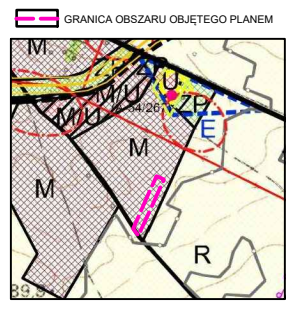
-  TEREN ZABUDOWY MIESZKANIOWEJ
-  TEREN DROGI PUBLICZNEJ KLASY LOKALNEJ



25.KDL

25.MN

WYRYS ZE STUDIUM UWARUNKWAŃ
I KIERUNKÓW ZAGOSPODAROWANIA
PRZESTRZENNEGO MIASTA I GMINY ŻELECHÓW
SKALA 1:25 000



"EXPANSE" KRZYSZTOF PARSZEWSKI TEL. 511 990 051, e-mail: krzysztofparszewski@wp.pl MIEJSCOWY PLAN ZAGOSPODAROWANIA PRZESTRZENNEGO MIASTA ŻELECHÓW	
GŁÓWNY PROJEKTANT ZESPOŁU	mgr Krzysztof Parszewski
ZAGOSPODAROWANIE PRZESTRZENNE	mgr Krzysztof Parszewski inż. Adrianna Dziuda inż. Rafał Purzyński
OCHRONA ŚRODOWISKA	mgr Krzysztof Parszewski inż. Rafał Purzyński

Projekt planu sporządzono na kopii mapy przyjętej do zasobów Powiatowego Ośrodka Dokumentacji Geodezyjnej i Kartograficznej Starostwa Powiatowego w Garwolinie (nr licencji G.6642.129.2018_1403_CL8)