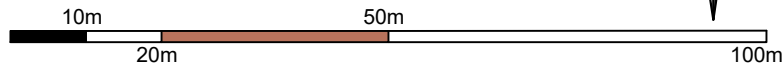


MIEJSCOWY PLAN ZAGOSPODAROWANIA PRZESTRZENNEGO MIASTA ŻELECHÓW

ZAŁĄCZNIK NR 20 DO UCHWAŁY NR VII/43/2019
RADY MIEJSKIEJ W ŻELECHOWIE Z DNIA 21 MARCA 2019 R.

SKALA 1: 1000



OBJAŚNIENIA

OZNACZENIA OBOWIĄZUJĄCE

- GRANICA OBSZARU OBJĘTEGO PLANEM MIEJSCOWYM
- LINIE ROZGRANICZAJĄCE TERENY O RÓŻNYM PRZEZNACZENIU LUB RÓŻNYCH ZASADACH ZAGOSPODAROWANIA
- NIEPRZEKACZALNA LINIA ZABUDOWY
- ZWYMIAROWANE WZAJEMNE ODLEGŁOŚCI ELEMENTÓW ZAGOSPODAROWANIA W METRACH
- NUMER OBSZARU

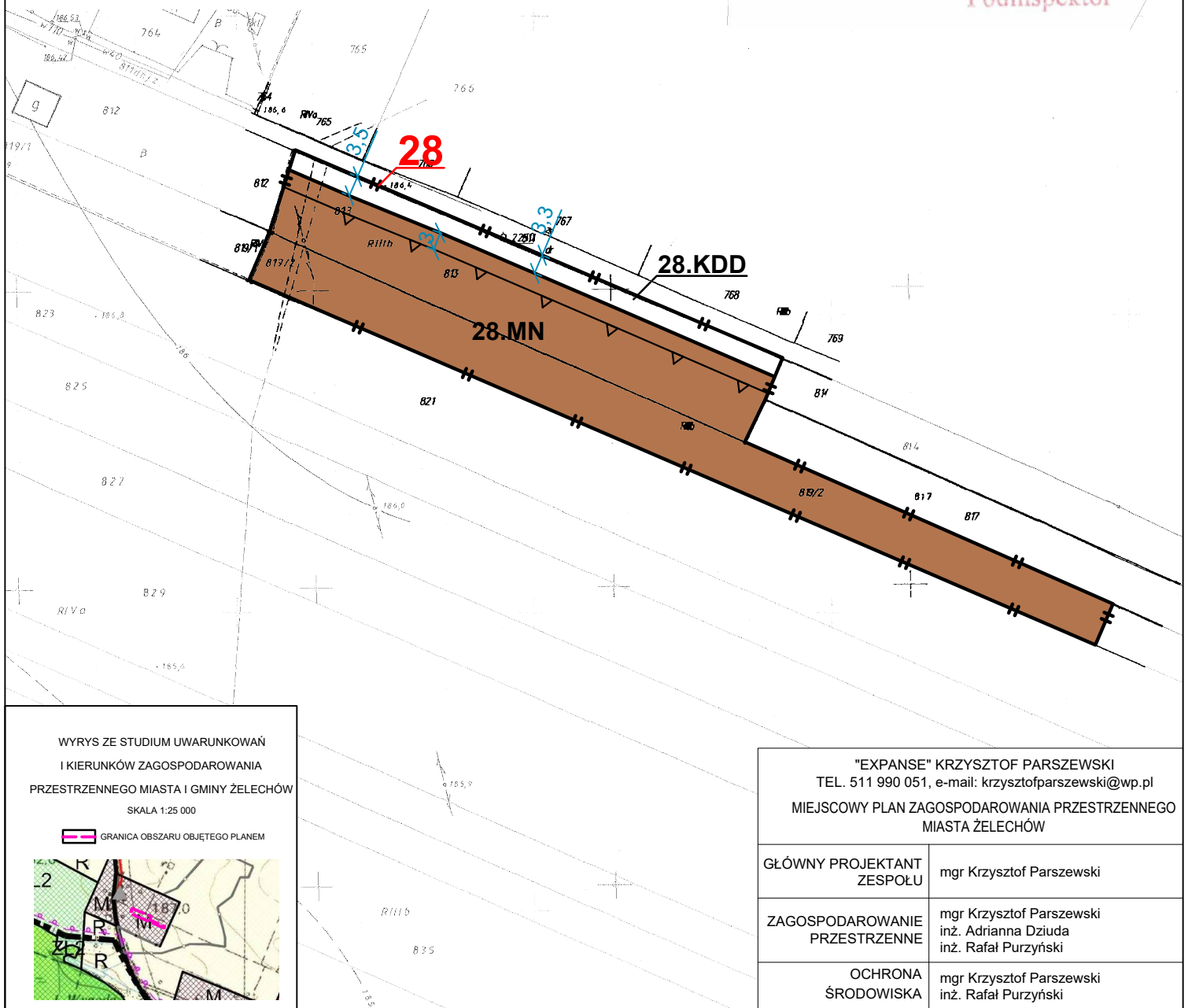
PRZEZNACZENIE TERENÓW

- TEREN ZABUDOWY MIESZKANIOWEJ
- TEREN DROGI PUBLICZNEJ KLASY DOJAZDOWEJ

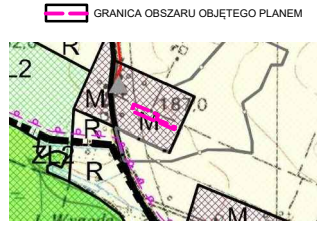
G.6042. 826. 2018
Bez sprawdzenia w terenie

woj. mazowieckie
m. ŻELECHÓW
gm. ŻELECHÓW
obwód ŻELECHÓW
działka
ark. mapy
SKALA 1... 1000.....

Poświadczam zgodność niniejszej kopii z treścią materiału państwowego zasobu geodezyjnego i kartograficznego	
Organ prowadzący państwowy zasob geodezyjny i kartograficzny	STAROSTA POWIATU GARWOLIŃSKIEGO
Nazwa materiału zasobu	Mapa zasadnicza
Identyfikator ewidencyjny materiału zasobu	286.123.203,1
Data wykonania kopii	11.05.2018
Z up. STAROSTY	
Imię, nazwisko i podpis osoby reprezentującej organ Monika Sabala Podinspektor	



WYRYS ZE STUDIUM UWARUNKWAŃ
I KIERUNKÓW ZAGOSPODAROWANIA
PRZESTRZENNEGO MIASTA I GMINY ŻELECHÓW
SKALA 1:25 000



"EXPANSE" KRZYSZTOF PARSZEWSKI TEL. 511 990 051, e-mail: krzysztofparszewski@wp.pl MIEJSCOWY PLAN ZAGOSPODAROWANIA PRZESTRZENNEGO MIASTA ŻELECHÓW	
GŁÓWNY PROJEKTANT ZESPOŁU	mgr Krzysztof Parszewski
ZAGOSPODAROWANIE PRZESTRZENNE	mgr Krzysztof Parszewski inż. Adrianna Dziuda inż. Rafał Purzyński
OCHRONA ŚRODOWISKA	mgr Krzysztof Parszewski inż. Rafał Purzyński